

Адміністративна будівля загальною площею 201,5 кв. м

Вид майна: окреме майно

Кіровоградська обл.,
Новоукраїнський р-н,
с-ще Добровеличківка,
вул. Шевченка, 124



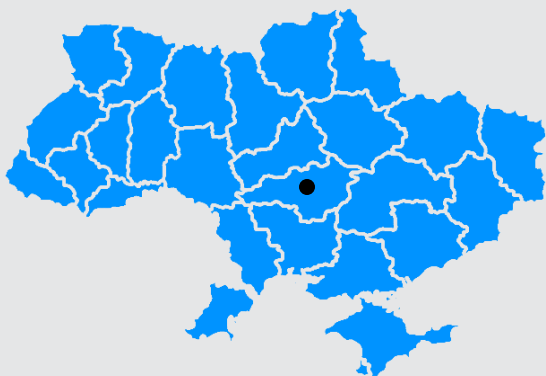
Загальні характеристики

Опис: об'єкт приватизації – одноповерхова нежитлова будівля (літ. Аа) загальною площею 201,5 кв. м. Рік побудови – 1903. Фундамент – бутовий; стіни та перегородки – дерев'яно-мазані, облицьовані цеглою; перекриття та покриття – дерев'яно-балочне; покрівля – металева. Опалення – пічне. Водопостачання, каналізація, газопостачання, електропостачання – відсутні.

Зазначена у технічному паспорті дощата вбиральня (літ. Е) – відсутня.

Технічний стан приміщень – задовільний, потребує проведення капітального ремонту. Адміністративна будівля на даний час не використовується, попереднє використання – розміщення районного управління статистики.

Відомості про об'єкт, розташований за адресою: Кіровоградська обл., Новоукраїнський р-н (Добровеличківський р-н)*, с-ще Добровеличківка (с-ще Добровеличківка), вул. Шевченка, 124:**



Площа земельних ділянок:

0,1729 га

Площа будівель:

201,5 кв. м

Назва	Загальна площа, (кв. м)	Реєстраційний номер	Право власності	Форма власності та власник
Адміністративна будівля загальною площею 201,5 кв. м	201,5	1394765135217	Витяг з Державного реєстру речових прав на нерухоме майно про реєстрацію права власності від 01.11.2017, індексний номер витягу: 102233978	Державна, Державна служба статистики України (код за ЄДРПОУ 37507880)


* Згідно з Постановою Верховної Ради України від 17.07.2020 №807-IX «Про утворення та ліквідацію районів» Добровеличківський район ліквідовано, а його територію включено до складу Новоукраїнського району;

** У зв'язку з набранням чинності Закону України «Про порядок вирішення окремих питань адміністративно-територіального устрою України» від 28.07.2023 № 3285-IX селища міського типу відносяться до категорії селищ.

Функціональне використання: 1220.1 Будівлі органів державного та місцевого управління.

Відомості про земельну ділянку, розташовану за адресою: Кіровоградська обл., Новоукраїнський р-н, с-ще Добровеличківка, вул. Шевченка, 124:

Площа земельної ділянки (га)	Кадастровий номер	Цільове призначення	Форма власності, право користування земельною ділянкою, інформація про обтяження
0,1729	3521700000: 50:010:0008	03.01 Для будівництва та обслуговування будівель органів державної влади та місцевого самоврядування	Державна. Витяг з Державного земельного кадастру про земельну ділянку №НВ-3509321372019 від 18.06.2019. Державний акт на право постійного користування земельною ділянкою серія ЯЯ № 156377. Правокористувач Головне управління статистики у Кіровоградській області. Відомості про обтяження відсутні.



Земельна ділянка, на якій розташований Об'єкт приватизації, не є предметом купівлі-продажу, тому питання землекористування покупець вирішує самостійно в установленому чинним законодавством порядку після переходу до покупця права власності на Об'єкт приватизації.

Станом на 04.03.2026 Об'єкт приватизації або його частини в оренді не перебувають.

Умови продажу: покупець зобов'язаний протягом 30 календарних днів з моменту переходу права власності на Об'єкт приватизації компенсувати витрати, понесені Регіональним відділенням Фонду державного майна України по Дніпропетровській, Запорізькій та Кіровоградській областях на оплату послуги, наданої суб'єктом оціночної діяльності, що був залучений для проведення оцінки Об'єкта приватизації, в сумі 5 800,00 грн (п'ять тисяч вісімсот гривень 00 копійок), без ПДВ.

Час і місце проведення огляду об'єкта:

▪ у робочі дні з **10.00 до 16.00**
за адресою: Кіровоградська обл., Новоукраїнський (Добровеличківський) р-н, с-ще Добровеличківка, вул. Шевченка, 124, **за попередньою домовленістю з представником балансоутримувача.**

Балансоутримувач:

- Головне управління статистики у Кіровоградській області (код ЄДРПОУ 02360926);
- адреса: м. Кропивницький, вул. Соборна, 7А;
- телефон: +38 (0522) 33-32-40.

Відповідальна особа від балансоутримувача:

- заступник начальника Головного управління статистики у Кіровоградській області – Нестеренко Олена Анатоліївна;
- телефон +38 (0522) 33-32-40;
- e-mail: gus@kr.ukrstat.gov.ua.

Організатор аукціону:




- Регіональне відділення Фонду державного майна України по Дніпропетровській, Запорізькій та Кіровоградській областях;
- адреса: м. Дніпро, вул. Центральна, 6.

Представник організатора аукціону:

- Управління забезпечення реалізації повноважень у Кіровоградській області Регіонального відділення Фонду державного майна України по Дніпропетровській, Запорізькій та Кіровоградській областях;
- адреса: Кіровоградська обл., м. Кропивницький, вул. Княгині Ольги, 2;
- вебсайт: <https://www.spfu.gov.ua/ua/regions/kirovohrad.html>;
- час роботи: понеділок – четвер з 8.00 до 17.00, п'ятниця з 8.00 до 15.45, обідня перерва з 12.00 до 12.45.

Контактна особа представника організатора аукціону:

- Гаїна Ольга Анатоліївна;
- телефон для довідок: +380 (522) 33-24-00;
- e-mail: kropyvnytskyi@spfu.gov.ua.



Контакти

Контакт-центр ФДМУ: 0-800-50-56-46

privatization@spfu.gov.ua

Детальна інформація про об'єкт:

<https://is.gd/5VWcAT>

Віртуальна кімната даних об'єкта:

<https://is.gd/cQ683A>

