

Адміністративна будівля
загальною площею
330,3 кв. м

Вид майна: окреме майно

Рівненська обл., Сарненський р-н,
селище Рокитне, вул. Львівська, 3а



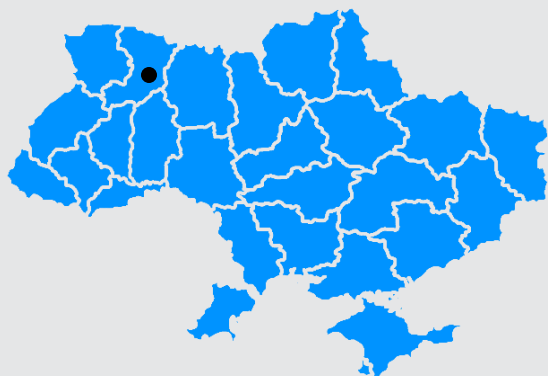
Загальні характеристики

Опис: об'єкт приватизації – адміністративна будівля «А1» з мансардою «Мн» загальною площею 330,3 кв. м, 1916 року побудови.

Характеристика конструктивних елементів будівлі та наявних комунікацій:

- фундамент – кам'яний,
- стіни – дерев'яні;
- покрівля – шиферна;
- перекриття – дерев'яне;
- підлога – дерев'яна;
- комунікації відсутні.

Відомості про об'єкт, розташований за адресою: Рівненська обл., Сарненський (Рокитнівський)* р-н, селище Рокитне, вул. Львівська, 3а:



Площа земельних ділянок:

0,111 га

Площа будівель:

330,3 кв. м

Назва	Загальна площа (кв. м)	Реєстраційний номер	Підстава виникнення права власності	Форма власності та власник
Адміністративна будівля загальною площею 330,3 кв. м	330,3	1299982456250	Витяг з Державного реєстру речових прав на нерухоме майно про реєстрацію іншого речового права від 02.08.2021, індексний №268537197	Державна, Державна податкова служба України (код за ЄДРПОУ 43005393)

* Рокитнівський р-н перейменовано на Сарненський відповідно до Постанови Верховної Ради України від 17.07.2020 № 807 – XI «Про утворення та ліквідацію районів».

Функціональне використання:


- 1220 – Офісні будівлі.

Станом на 28.08.2025 року об'єкт приватизації або його частини в оренді не перебувають.


Час і місце проведення огляду об'єкта:

- понеділок - четвер – з 8-00 до 17-00;
- п'ятниця – з 8-00 до 15-45

за адресою: Рівненська обл., Сарненський р-н, селище Рокитне, вул. Львівська, 3а.



Відомості про земельну ділянку**, розташовану за адресою: Рівненська обл., Сарненський (Рокитнівський)* р-н, селище Рокитне, вул. Львівська, 3а:



Площа земельної ділянки (га)	Кадастровий номер	Цільове призначення	Форма власності, підстава на право користування земельною ділянкою, інформація про обтяження
0,111	5625055100: 01:001:0944	03.03. Для будівництва та обслуговування будівель органів державної влади та місцевого самоврядування	Державна. Власник – Рокитнівська РДА (код за ЄДРПОУ:04057741). Витяг з Державного реєстру речових прав на нерухоме майно про реєстрацію іншого речового права від 06.09.2021, індексний № 273393143. Право постійного користування земельною ділянкою, правокористувач – Державна податкова служба України (код за ЄДРПОУ: 43005393). Інформація про обтяження відсутня.

** Земельна ділянка, на якій розташований об'єкт приватизації, не є предметом купівлі-продажу, тому питання землекористування покупець вирішує самостійно в установленому чинним законодавством порядку, після переходу до покупця права власності на об'єкт приватизації.

Умови продажу: покупець зобов'язаний протягом 30 календарних днів з дати переходу права власності на Об'єкт приватизації компенсувати витрати, понесені РВ ФДМУ по Рівненській та Житомирській областях на оплату послуги, наданої суб'єктом оціночної діяльності, що був залучений для проведення оцінки Об'єкта приватизації, на рахунок Регіонального відділення Фонду державного майна України по Рівненській та Житомирській областях (буде зазначено в договорі купівлі-продажу) в сумі 4900 (чотири тисячі дев'ятсот) гривень 00 копійок без урахування ПДВ.

Відповідальна особа від балансоутримувача:

- державний інспектор сектору з питань запобігання та виявлення корупції Головного управління ДПС у Рівненській області - Вдович Ангеліна Миколаївна;
- тел. (0362) 692-514;
- e-mail: rv.official@tax.gov.ua.

Організатор аукціону:

- Регіональне відділення Фонду державного майна України по Рівненській та Житомирській областях;
- адреса: 33001, Рівненська обл., м. Рівне, вул. Петра Могили, 24;
- веб-сайт – <https://www.spfu.gov.ua/ua/regions/rivne.html>.

Контактна особа організатора аукціону:

- Миронюк Марія Миколаївна;
- тел.: (0362) 68-36-93;
- e-mail: rivne@spfu.gov.ua.

Контакти

Контакт-центр ФДМУ: 0-800-50-56-46

privatization@spfu.gov.ua

Детальна інформація про об'єкт:

<https://is.gd/MMGZ6G>

