

22.11.2021

Нежитлові приміщення площею 263,3 кв.м



ФОНД
ДЕРЖАВНОГО
МАЙНА
УКРАЇНИ

Вид майна: окреме майно

Тернопільська обл., м. Кременець,
вул. Чорновола В'ячеслава, 1а,
приміщення 1

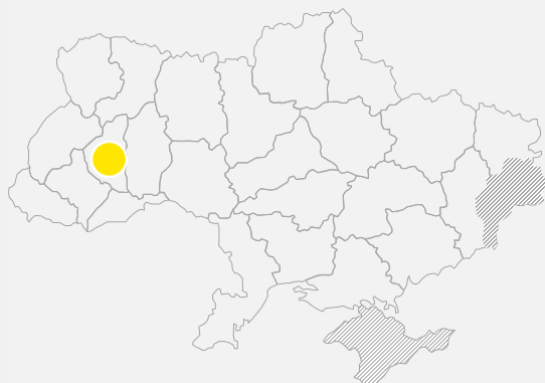


Загальні характеристики

Окреме майно - нежитлові приміщення площею 263,3 кв. м.

Балансоутримувач: Головне управління статистики у Тернопільській області (код за ЄДРПОУ 02362374), юридична адреса Головне управління статистики у Тернопільській області: 46001, Тернопільська область, м. Тернопіль, вул. Над Ставом, 10; тел. (0352) 52-50-31, адреса електронної пошти gus@te.ukrstat.gov.ua.

Відомості про об'єкт (нерухоме майно), розташований за адресою: Тернопільська обл., м. Кременець, вул. Чорновола В'ячеслава, 1а, приміщення 1:



Загальна площа земельних ділянок:

0,105 га

Загальна площа будівель та споруд:

263,3 кв. м.

Назва	Загальна площа (м. кв)	Реєстраційний номер	Підстава виникнення права власності	Форма власності та власник*
Нежитлові приміщення	263,3	28384740	Свідоцтво про право власності САВ 889315 від 28.09.2009	державна

* - згідно з Інформацією з Державного реєстру речових прав на нерухоме майно та Реєстру прав власності на нерухоме майно, Державного реєстру іпотек, Єдиного реєстру заборон відчуження об'єктів нерухомого майна щодо об'єкта нерухомого майна: власником майна є Держава в особі Державного комітету статистики (належить на праві оперативного управління Головному управлінню статистики у Тернопільській області) (код ЄДРПОУ 02362374).

Місце розташування: об'єкт приватизації розташований на другому поверсі адміністративної будівлі.

Функціональне використання: адміністративне, для розміщення офісу, закладу торгівлі.

Інформація про земельну ділянку, розташовану за адресою: Тернопільська обл., Кременецький р-н., м. Кременець, вул. В.Чорновола, 1а:

Назва	Площа земельної ділянки (га)	Кадастровий номер	Цільове призначення земельної ділянки	Форма власності, підстава на право користування земельною ділянкою, інформація про обтяження
Земельна ділянка	0,105	6123410100: 02:021:0150	1.12.9 Іншого громадського призначення	Витяг 230600086 від 02.11.2020. Рішення про державну реєстрацію прав та їх обтяжень (з відкриттям розділу), індексний номер 54735857 від 23.10.2020. Правокористувач: ГУ статистики у Тернопільській області, код ЄДРПОУ 02362374, країна реєстрації: Україна



Інформація про договори оренди, укладені щодо об'єкта: станом на 18.11.2021 року частина нерухомого майна загальною площею **50,7 кв.м.** передано в оренду. Загальна кількість орендарів – **1**.
Граничний термін дії договору оренди – **до 25.02.2022**.
Договір оренди зберігає чинність для нового власника (стаття 23 Закону України «Про оренду державного та комунального майна» (зі змінами)).

Умови приватизації:

-аукціон без умов.

Огляд об'єкта приватизації: у робочі дні з **9-00 до 17-00** за місцем його розташування за адресою:

Тернопільська обл., м. Кременець, вул. Чорновола В'ячеслава, 1а, приміщення 1.

Контактна особа на об'єкті: Цецельська Ніна Олександрівна, тел. (097) 765-88-68.



Організатор аукціону:

- Регіональне відділення Фонду державного майна України по Івано-Франківській, Чернівецькій та Тернопільській областях, що знаходиться за адресою: 76019, м. Івано - Франківськ, вул. Василянок, 48.
- Веб-сайт: www.spfu.gov.ua/ua/regions/ternopil.
- E-mail: ternopil@spfu.gov.ua.
- Телефон для довідок: (0352) 25-04-87.
- Час роботи: з 8.00 до 17.00 (крім вихідних), у п'ятницю – з 8.00 до 15.45, обідня перерва з 12.00 до 12.45.

Контактна особа організатора аукціону: Белошицький Р.А. тел. (0352) 52-73-77.



ФОНД
ДЕРЖАВНОГО
МАЙНА
УКРАЇНИ



Контакти

Контакт-центр ФДМУ: 0-800-50-56-46

Е-пошта: privatization@spfu.gov.ua

Детальна інформація
про об'єкт:

<https://bit.ly/3fo2h4L>

