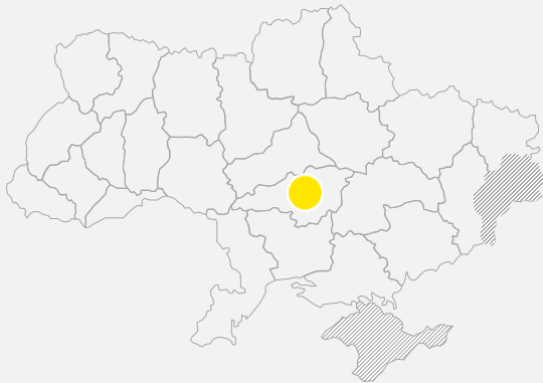


25.10.2021

Будівля підвалу загальною площею 209,7 кв. м

Вид майна: окреме майно

Кіровоградська обл.,
Маловисківський р-н,
м. Мала Виска, вул. Центральна
(вул. Жовтнева), 132/1



Загальна площа земельних ділянок:

відсутня

Загальна площа будівель та споруд:

209,7 кв. м.



Загальні характеристики

Будівля підвалу загальною площею 209,7 кв. м.

Балансоутримувач (зберігач): ТДВ «Маловисківське хлібоприймальне підприємство» (код за ЄДРПОУ 00954774), адреса: Кіровоградська обл., Маловисківський район, м. Мала Виска, вул. Жовтнева, 161 (припинено за рішенням засновників).

Опис об'єкта: до складу об'єкта входять:

- **вхід у підвал** площею 13,1 кв.м,
- **3 коридори** площами 2,1 кв.м, 3,2 кв.м, 6,9 кв.м,
- **7 основних приміщень** площами 20,7 кв.м, 6,7 кв.м, 13,7 кв.м, 13,5 кв.м, 34,8 кв.м, 5,2 кв.м, 11,1 кв.м,
- **4 побутових кімнати** площами 1,6 кв.м, 1,8 кв.м, 1,7 кв.м, 2,4 кв.м,
- **вентиляційне приміщення** площею 7,4 кв.м.

Висота приміщень **3,0 м**; площа забудови – **209,7 кв.м.**

Рік побудови – 1977. Фундаменти та стіни будівлі підвалу з залізобетону, перекриття з залізобетонних плит, стіни входу у підвал та вентиляційної камери цегляні. **Інженерні системи відсутні. Технічний стан об'єкта задовільний. Об'єкт тривалий час не використовується, потребує ремонту.**

Об'єкт розташований на території недіючого на даний час підприємства, у глибині забудови, без власного окремого виїзду до доріг загального користування.

Відомості про об'єкт (нерухоме майно), розташований за адресою: Кіровоградська обл., Маловисківський р-н, м. Мала Виска, вул. Центральна (вул. Жовтнева), 132/1.

Назва	Загальна площа (м. кв)	Реєстраційний номер	Підстава виникнення права власності	Форма власності та власник
Будівля підвалу	209,7	1777867435231	Витяг з Державного реєстру речових прав на нерухоме майно про реєстрацію права власності, індексний номер:158274173, дата формування 04.03.2019	Державна, Фонд державного майна України, (код за ЄДРПОУ 00032945)

Функціональне використання: 499. Інші об'єкти виробничого та господарського призначення.

Інформація про земельну ділянку: відсутня.

Договори оренди, укладені щодо об'єкта або його частини: відсутні.



Умови приватизації:

- покупець зобов'язаний протягом **30 календарних днів** з моменту переходу права власності на об'єкт приватизації компенсувати витрати, понесені Регіональним відділенням Фонду державного майна України по Дніпропетровській, Запорізькій та Кіровоградській областях на оплату послуги, наданої суб'єктом оціночної діяльності, що був залучений для проведення оцінки об'єкта приватизації, у сумі **2 480,00 грн** (дві тисячі чотириста вісімдесят гривень 00 копійок), без ПДВ.

Огляд об'єкта приватизації: у робочі дні з **10-00 до 16-00** за місцем розташування об'єкта приватизації: **Кіровоградська обл., Маловисківський р-н, м. Мала Виска, вул. Центральна (вул. Жовтнева), 132/1.**

Організатор аукціону:

- Регіональне відділення Фонду державного майна України по Дніпропетровській, Запорізькій та Кіровоградській областях;
- адреса: м. Дніпро, вул. Центральна, 6;
- веб-сайт: <http://www.spfu.gov.ua/ua/regions/dnipropetrovsk.html>.



Адреса Управління забезпечення реалізації повноважень у Кіровоградській області Регіонального відділення Фонду державного майна України по Дніпропетровській, Запорізькій та Кіровоградській областях: м. Кропивницький, вул. Глинка, 2. Час роботи: понеділок – четвер з 8.00 до 17.00, п'ятниця з 8.00 до 15.45.

Відповідальна особа:

- Згривець Лілія Іванівна;
- телефони для довідок (0522) 33-24-00, (0522) 33-25-79;
- адреса електронної пошти: kropyvnytskyi@spfu.gov.ua.



ФОНД
ДЕРЖАВНОГО
МАЙНА
УКРАЇНИ



Контакти

Контакт-центр ФДМУ: 0-800-50-56-46

Е-пошта: privatization@spfu.gov.ua

Детальна інформація
про об'єкт:

<https://bit.ly/3I5tcXC>

